ООО «Белгородская археологическая экспертиза»

Утверждаю:

Генеральный директор

Е.В. Черных_____

«09» сентября 2019 г.



Кудряшов А.Г.

О Т Ч Ё Т

По договору № Д0605-1316

на проведение археологического обследования земельного участка, предназначенного для строительства объекта: «Этап 2. Комплекс зданий и сооружений по искусственному осеменению, воспроизводству и откорму свиней, свиноводческого комплекса №9. Площадка №1 близ н.п. Сосница, Севского района, Брянской области» с подъездной автомобильной дорогой (S=14,4 га)

Белгород 2019

СОДЕРЖАНИЕ

Введение **3**

1. Методика исследования **4**

2. Краткое описание района исследования **6**

3. История археологического изучения района исследования **8**

4. Описание хода обследования **10**

Заключение **20**

Приложение А. Список иллюстраций **21**

Приложение Б. Альбом иллюстраций **24**

ВВЕДЕНИЕ

В августе 2019 года сотрудниками ООО «Белгородская археологическая экспертиза» проводились археологические разведочные работы на земельном участке, предназначенном для строительства объекта: «Этап 2. Комплекс зданий и сооружений по искусственному осеменению, воспроизводству и откорму свиней, свиноводческого комплекса №9. Площадка №1 близ н.п. Сосница, Севского района, Брянской области» с подъездной автомобильной дорогой (S=14,4 га). Работы проводились под руководством археолога А.Г. Кудряшова на основании Открытого листа № 1612-2019, выданного 05 августа 2019 года.

Цель исследования - выполнение условий договора Д0605-1316-обследование территории земельных участков, подлежащих хозяйственному освоению, для определения наличия/отсутствия объектов археологического наследия.

Задачи проводимых исследований состояли в следующем:

1) археологическое обследование территории;

2) выявление и постановка на учет памятников археологии;

3) определение границ объектов археологического наследия;

4) нанесение археологических объектов на географические карты.

В процессе исследований на территории, отводимой под строительство, было заложено 14 разведочных шурфов. Финансирование работ осуществлялось из средств Заказчика работ – ООО «Мираторг-Курск».

1. МЕТОДИКА ИССЛЕДОВАНИЯ

Перед полевым этапом работ изучались старые картографические материалы, список памятников археологии Брянской области, размещенный на сайте Управления по охране и сохранению историко-культурного наследия Брянской области в открытом доступе (http://ohrana-naslediya.ru), информация из научно-справочного издания Института археологии РАН «Археологическая карта России: Брянская область», материалы ежегодника Института археологии РАН «Археологические открытия».

Поиск и выявление памятников осуществлялись путем визуального обследования пашни, обнажений, оврагов, балок, а также прилегающих к ним склонов и водоразделов и путем закладки разведочных шурфов размерами 1х1 м и 2х2 м. Шурфы в обязательном порядке закладывались вблизи современных и древних водотоков и водоемов, оврагов, балок и иных подобных объектов, как в пойме, так и на террасах, на территории исторических населенных пунктов (существующих и исчезнувших) и в пределах их хозяйственных зон, на всех водораздельных участках, потенциально пригодных для расположения объектов археологического наследия.

Выемка грунта в шурфах осуществлялась пластами по 20 см. Проводилась графо- и фотофиксация одной (в случае отсутствия культурных отложений) или всех стенок (в случае выявления археологического материала в шурфе). Осуществлялся контрольный прокоп материковой породы. После работ шурф закапывался.

В случае выявления объекта археологического наследия определялись его границы территории. Для определения границ территории объекта археологического наследия использовалась методика, разработанная Институтом археологии Российской академии наук в соответствии с Государственным контрактом № 2023-01-41/05-11 и рекомендованная к применению письмом МК РФ № 12-01-39/05-АБ от 27 января 2012 г.

Определение примерных границ памятников проводилось комплексно, на основании изучения распространения подъемного материала, топографической ситуации, результатов шурфовки.

В процессе работ осуществлялась графо- и фотофиксация, велся полевой дневник. Места закладки шурфов и местонахождение памятников археологии (поворотных точек) фиксировались прибором глобального позиционирования GPS map 62s (система WGS-84).

2. КРАТКОЕ ОПИСАНИЕ РАЙОНА ИССЛЕДОВАНИЯ

Брянская область расположена в центральной части Восточной Европы. Площадь 34,9 тыс. кв. км поверхность области представляет собой в основном равнину с общим наклоном к юго-западу. Здесь сочетаются возвышенные сильно расчлененные эрозионные равнины (западная часть Среднерусской и южная часть Смоленской возвышенностей) и плоские моренно-зандровые равнины Приднепровской низменности. Ландшафты смешанных лесов и полесья. Климат умеренно-континентальный. Реки Брянской области принадлежат бассейну Днепра. Наиболее крупная − левый приток Днепра − Десна с притоками Болва, Навля, Нерусса, Судостъ и др. На западе области протекают Ипуть и Беседь − притоки р. Сож. Преобладают подзолистые, дерново-подзолистые и серые лесные почвы. В опольях (Присудостьском, Трубчевском, Стародубском, Брянском) распространены наиболее плодородные суглинистые серые лесные почвы, на западной окраине Среднерусской возвышенности − темносерые и серые лесные почвы, а также оподзоленные черноземы. Подзолистые почвы распространены преимущественно на зандровых равнинах, там же встречаются дерново-подзолистые-глеевые почвы. В долинах рр. Десны, Судости, Ипути − дерново-аллювиальные почвы. Брянская область расположена в лесной зоне, и только крайний ЮВ входит в лесостепную зону. Леса, занимающие ок. 1 млн. га, расположены неравномерно, наиболее крупные лесные массивы − по левобережье Десны и на север. В поймах рек − заливные, на междуречьях − суходольные и низменные луга.

Севский район расположен на юго-востоке области. Площадь района − 1,22 тыс. кв. км. На севере район граничит с Суземским и Комаричским районами Брянской области, на юго-востоке – с. Хомутовским и Дмитриевским районами Курской области. Севский район является приграничным: на юго-западе его границы совпадают с государственной границей России и Украины. На территории Севского района имеется

несколько достаточно равномерно расположенных особо охраняемых природных территорий регионального значения. Их общая площадь превышает 3 тыс. га. Они представлены следующими памятниками природы: «Зелененский лес» (Зеленинская дача-1); «Шведчики» (Зеленинская дача-2); «Урочище Карбонель» (Зеленинская дача-3); «Стрелецкая дубрава»; «Севские склоны»; «Никольская дача»; «Севская дубрава».

Умеренно-континентальный климат района благоприятен для земледелия. Рельеф Севского района сформирован западными отрогами Среднерусской возвышенности. По его территории протекают относящиеся к днепровскому бассейну р. Сев (приток р. Нерусса) и ее приток р. Сосница. В районе преобладают серые лесные почвы, есть дерново-подзолистые и темно-серые лесные.

В районе выращивают зерновые и кормовые культуры. Животноводство представлено разведением крупного рогатого скота, свиноводством, овцеводством, птицеводством. Район сравнительно беден полезными ископаемыми, которые представлены общераспространенными строительными материалами и Новоямским месторождением мела. Также экономический потенциал района дополняют лесные ресурсы.

3. ИСТОРИЯ АРХЕОЛОГИЧЕСКОГО ИЗУЧЕНИЯ РАЙОНА ИССЛЕДОВАНИЯ

Археологические исследования на территории Севского района начали проводиться со второй половине XX века. В 1957 г. отрядом Южнорусссской экспедиции ИИМК во главе с В.А. Даркевичем и В.К. Пудовиным были исследованы Севское городище и детинец[1]. В 1974 А.С. Смирнов исследовал городище Кудеяр и селище почепской культуры у г. Севск[2]. В 1986 году им же было обследовано поселение эпохи бронзы Уль-1[3]. В 1988 году А.С. Смирнов выявил поселение эпохи бронзы Зеленин-1, селище Новоямское, селища Уль-2 и Уль-3, поселение и городище Чемлыж[4]. В 1988 г. на поселении Уль-2 производились раскопки под руководством Е.А. Шинакова[5] В 1989 году В.В. Зайцев провел раскопки на территории посада древнерусского города Севск[6]. Он же в 1996 году проводил археологическую разведку в Севском районе Брянской области[7].

В XXI веке археологические исследования в Севском районе продолжились. Важной вехой в изучении археологического прошлого района является обнаружение в 2010 г. в соседнем Суземском районе Брянской области, на правом берегу р. Сев, уникальнейшего по своему содержанию клада восточноевропейских выемчатых эмалей конца II – второй половины III в. н.э., содержащего более 180 предметов[8]. Обнаружение этого клада показало необходимость проведения археологических исследований в долине р. Сев с целью уточнения археологического контекста данного клада.

[1] В.А. Даркевич, В.К. Пудовин, 1960. С. 83-88.
[2] Смирнов А.С. АИА № 5291
[3] Смирнов А.С. АИА 11358
[4] Смирнов А.С. АИА 11301
[5] Шинаков Е.А. АИА 13368
[6] Зайцев В.В., 1991, с. 41-43.
[7] Зайцев В.В. Разведки в Севском районе Брянской области. АО 1996, с. 117.
[8] Ахмедов И. Р. Обломский А. М., Радюш О. А. Клад из Суземского района Брянской области // Археологические исследования в Еврорегионе «Днепр» в 2012 г.: Научный ежегодник. Гомель: ГГУ им. Ф. Скорины, 2013. – сс. 99 - 107

Основная задача работ 2013–2015 гг. в Брянской обл. заключалась в определении культурно-хронологического контекста Брянского клада украшений с эмалями конца II – второй половины III в.н.э. В результате разведок 2013–2015 гг. в долине р. Сев обнаружено 29 поселений с материалами 2-ой – 3-ей четверти I тыс.н.э. Из них 8 относятся к киевской археологической общности, а еще 5 – к киевской и колочинской культурам в равной степени. На некоторых из этих поселений также найдены украшения с выемчатой эмалью. В 2015 году были проведены раскопки двух раннеславянских поселений. В Севском районе Брянской области на поселениях Новоямское-3 и 3А вскрыто 68 и 54 м^2. На поселении Новоямское-3 к киевской культуре относятся жилище, 2 хозяйственных сооружения и 1 яма, на поселении Новоямское-3 – 2 хозяйственные постройки и 7 ям. Находки представлены, в основном, лепной керамикой, бытовыми изделиями из металла, украшениями, предметами вооружения и снаряжения всадника, в т.ч. и круга изделий с выемчатой эмалью. Период киевской культуры на обоих поселениях датируется III веком. На поселении Новоямское-3 исследованы жилище и хозяйственная яма этапа Сахновка-Волынцево. По набору керамики и сосуду пастырского типа этот горизонт памятника датируется началом – серединой VIII века[9].

Обследованный участок ранее не подвергался археологическому обследованию. Известные памятники археологии, наиболее близко расположенные к участку – Севск городище, Севск поселение и Севск селище − расположены в 5-7 км к северо-востоку от участка.

[9] Обломский А.М. Итоги работ по культурно-хронологическому контексту Брянского клада вещей с эмалями (конец II–III вв.н.э.). Тезисы докладов на семинаре «Полевые исследования памятников I тыс. н. э. в лесной и лесостепной зонах Восточной Европы». Москва, 8 апреля 2016 г. – с. 2.

4. ОПИСАНИЕ ХОДА ОБСЛЕДОВАНИЯ

Исследования проводились в Севском районе Брянской области (Илл. 2). Обследуемая территория находится в 1,2 км к югу от западной окраины н.п. Сосница и в 2,2 км к востоку от восточной окраины н.п. Ивачево (Илл. 3). В геоморфологическом отношении обследованный участок расположен в бассейне левого берега р. Сев (левый приток р. Нерусса – р. Десна – р. Днепр) и занимает водораздельную возвышенность реки Сосница и реки Лесовая Липница − левых притоков р. Сев (Илл. 3). Абсолютные высотные отметки на участке обследования колеблются от 192 до 195 м (Илл. 3, 4).

Общая площадь обследуемой территории составила 14,4 га. Участок расположен на территории, которая ранее распахивалась. С севера участок примыкает подъездной автодорогой к автодороге 15К-2209 ««Украина» − Грудская», с остальных сторон территория участка ограничивается пашней. Вдоль восточной границы участка проходит ЛЭП, в 250 м к северу от участка находится исток безымянной балки – правого притока р. Сосница, в 300 м к западу от участка расположена лесопосадка.

На момент проведения археологических полевых работ на обследуемом участке проводились строительные работы (был снят плодородный почвенный слой, возведены свиноводческие корпуса и хозяйственные здания, разработаны котлованы под отстойники, подводились коммуникации и т.п.) (Илл. 5-9).

Археологическое обследование территории, отведенной под строительство, ранее не проводилось. В районе обследуемого участка к моменту проведения работ было известно несколько ОАН: Севск городище, Севск поселение и Севск селище, которые расположены в 5-7 км к северо-востоку от участка (Илл. 3).

Участок обследования был пройден в пешем порядке, произведен осмотр современной дневной поверхности на предмет выявления археологических предметов и выраженных в рельефе и микрорельефе

археологических объектов (Илл. 10). В потенциально пригодных местах для выявления археологических памятников закладывались разведочные шурфы размерами 1х1 м и 2х2 м, строго ориентированные бортами по сторонам света. Грунт выбирался вручную лопатами пластами по 20 см с осуществлением непрерывного просмотра (Илл. 11). После исследования нематериковых напластований производилась горизонтальная зачистка по уровню материка и вертикальная зачистка бортов шурфа, осуществлялся контрольный прокоп материковой поверхности на глубину 20 см. После завершения работ шурфы были засыпаны (Илл. 12). Всего на участке было заложено 14 разведочных шурфов. Ниже следует их описание.

Шурф 1 (Илл. 4; 13-15) был заложен в северной части обследуемого участка, в 615 м к юго-юго-востоку от съезда с автодороги 15К-2209 ««Украина» − Грудская», в 45 м к югу от водозаборной скважины №2. Географические координаты шурфа N52°06,141' E34°25,728'. Шурф имел размеры 1х1 м, и был ориентирован бортами по сторонам света. Шурф заложен с целью выявления факта наличия или отсутствия признаков культурного слоя в связи с потенциальной пригодностью места для обнаружения объектов археологического наследия.

Дневная поверхность шурфа распахивается (Илл. 13.2). В шурфе было исследовано 3 пласта с учетом контрольного прокопа (Илл. 14.1).

Стратиграфия шурфа (Илл. 14.2): (описание производилось по профилю северного борта): 0-0,35 м – серая супесь; 0,35-0,45 м – светло-серая супесь. Ниже 0,45 м – материк – буро-коричневая глина. В шурфе был выполнен контрольный прокоп (Илл. 15.1).

По результатам изучения шурфа археологических предметов и признаков культурного слоя не прослежено. После проведения работ шурф был засыпан (Илл. 15.2).

Шурф 2 (Илл. 4; 16-18) был заложен в северной части обследуемого участка, в 70 м к западо-юго-западу от КПП, и в 65 м к северо-северо-востоку от водонапорной башни. Географические координаты шурфа

N52°06,090' E34°25,637'. Шурф имел размеры 1х1 м, и был ориентирован бортами по сторонам света. Шурф заложен с целью выявления факта наличия или отсутствия признаков культурного слоя в связи с потенциальной пригодностью места для обнаружения объектов археологического наследия.

Дневная поверхность шурфа распахивается (Илл. 16.2). В шурфе было исследовано 3 пласта с учетом контрольного прокопа (Илл. 17.1).

Стратиграфия шурфа (Илл. 17.2): (описание производилось по профилю северного борта): 0-0,25 м – серая супесь; 0,25-0,30 м – светло-серая супесь. Ниже 0,30 м – материк – буро-коричневая глина. В шурфе был проведён контрольный прокоп (Илл. 18.1).

По результатам изучения шурфа археологических предметов и признаков культурного слоя не прослежено. После проведения работ шурф был засыпан (Илл. 18.2).

Шурф 3 (Илл. 4; 19-21) был заложен в северо-западной части обследуемого участка, в 15 м к западу от водонапорной башни и в 45 м к северо-северо-западу от корпуса доращивания. Географические координаты шурфа N52°06,056' E34°25,555'. Шурф имел размеры 1х1 м, и был ориентирован бортами по сторонам света. Шурф заложен с целью выявления факта наличия или отсутствия признаков культурного слоя в связи с потенциальной пригодностью места для обнаружения объектов археологического наследия.

Дневная поверхность шурфа распахивается (Илл. 19.2). В шурфе было исследовано 3 пласта с учетом контрольного прокопа (Илл. 20.1).

Стратиграфия шурфа (Илл. 20.2): (описание производилось по профилю северного борта): 0-0,30 м – серая супесь; 0,30-0,35 м – светло-серая супесь. Ниже 0,35 м – материк – буро-коричневая глина. В шурфе был выполнен контрольный прокоп (Илл. 21.1).

По результатам изучения шурфа археологических предметов и признаков культурного слоя не прослежено. После проведения работ шурф был засыпан (Илл. 21.2).

Шурф 4 (Илл. 4; 22-24) был заложен в северо-западной части обследуемого участка, в 30 м к юго-западу от корпуса доращивания, и в 230 м к северо-северо-западу от пруда-отстойника для сбора ливневых и талых вод. Географические координаты шурфа N52°05,992' E34°25,503'. Шурф имел размеры 1х1 м, и был ориентирован бортами по сторонам света. Шурф заложен с целью выявления факта наличия или отсутствия признаков культурного слоя в связи с потенциальной пригодностью места для обнаружения объектов археологического наследия.

Дневная поверхность шурфа в прошлом распахивалась (Илл. 22.2). В шурфе было исследовано 3 пласта с учетом контрольного прокопа (Илл. 23.1).

Стратиграфия шурфа (Илл. 23.2): (описание производилось по профилю северного борта): 0-0,25 м – серая супесь; 0,25-0,40 м – светло-серая супесь. Ниже 0,40 м – материк – буро-коричневая глина. В шурфе был проведён контрольный прокоп (Илл. 24.1).

По результатам изучения шурфа археологических предметов и признаков культурного слоя не прослежено. После проведения работ шурф был засыпан (Илл. 24.2).

Шурф 5 (Илл. 4; 25-27) был заложен в западной части обследуемого участка, в 30 м к западу от корпуса откорма №4 и в 100 м к северо-северо-западу от пруда-отстойника для сбора ливневых и талых вод. Географические координаты шурфа N52°05,938' E34°25,581'. Шурф имел размеры 1х1 м, и был ориентирован бортами по сторонам света. Шурф заложен с целью выявления факта наличия или отсутствия признаков культурного слоя в связи с потенциальной пригодностью места для обнаружения объектов археологического наследия.

Дневная поверхность шурфа распахивается (Илл. 25.2). В шурфе было исследовано 3 пласта с учетом контрольного прокопа (Илл. 26.1).

Стратиграфия шурфа (Илл. 26.2): (описание производилось по профилю восточного борта): 0-0,30 м – серая супесь; 0,30-0,35 м – светло-

серая супесь. Ниже 0,35 м – материк – буро-коричневая глина. В шурфе был проведён контрольный прокоп (Илл. 27.1).

По результатам изучения шурфа археологических предметов и признаков культурного слоя не прослежено. После проведения работ шурф был засыпан (Илл. 27.2).

Шурф 6 (Илл. 4; 28-30) был заложен в западной части обследуемого участка, в 10 м к западу от пруда-отстойника для сбора ливневых и талых вод и в 40 м к северу от навозохранилища. Географические координаты шурфа N52°05,880' E34°25,629'. Шурф имел размеры 1х1 м, и был ориентирован бортами по сторонам света. Шурф заложен с целью выявления факта наличия или отсутствия признаков культурного слоя в связи с потенциальной пригодностью места для обнаружения объектов археологического наследия.

Дневная поверхность шурфа распахивается (Илл. 28.2). В шурфе было исследовано 3 пласта с учетом контрольного прокопа (Илл. 29.1).

Стратиграфия шурфа (Илл. 29.2): (описание производилось по профилю северного борта): 0-0,25 м – серая супесь; 0,25-0,30 м – светло-серая супесь. Ниже 0,30 м – материк – буро-коричневая глина. В шурфе был проведён контрольный прокоп (Илл. 30.1).

По результатам изучения шурфа археологических предметов и признаков культурного слоя не прослежено. После проведения работ шурф был засыпан (Илл. 30.2).

Шурф 7 (Илл. 4; 31-33) был заложен в юго-западной части обследуемого участка, в 15 м к востоку от навозохранилища и в 180 м к юго-востоку от пруда-отстойника для сбора ливневых и талых вод. Географические координаты шурфа N52°05,818' E34°25,590'. Шурф имел размеры 1х1 м, и был ориентирован бортами по сторонам света. Шурф заложен с целью выявления факта наличия или отсутствия признаков культурного слоя в связи с потенциальной пригодностью места для обнаружения объектов археологического наследия.

Дневная поверхность шурфа распахивается (Илл. 31.2). В шурфе было исследовано 4 пласта с учетом контрольного прокопа (Илл. 32.1).

Стратиграфия шурфа (Илл. 32.2): (описание производилось по профилю северного борта): 0-0,20 м – серая супесь; 0,20-0,25 м – светло-серая супесь. Ниже 0,25 м – материк – буро-коричневая глина. В шурфе был проведён контрольный прокоп (Илл. 33.1).

По результатам изучения шурфа археологических предметов и признаков культурного слоя не прослежено. После проведения работ шурф был засыпан (Илл. 33.2).

Шурф 8 (Илл. 4; 34-36) был заложен в южной части обследуемого участка, в 30 м к югу от навозохранилища и в 180 м к югу от пруда-отстойника для сбора ливневых и талых вод. Географические координаты шурфа N52°05,762' E34°25,670' Шурф имел размеры 1х1 м, и был ориентирован бортами по сторонам света. Шурф заложен с целью выявления факта наличия или отсутствия признаков культурного слоя в связи с потенциальной пригодностью места для обнаружения объектов археологического наследия.

Дневная поверхность шурфа распахивается (Илл. 34.2). В шурфе было исследовано 3 пласта с учетом контрольного прокопа (Илл. 35.1).

Стратиграфия шурфа (Илл. 35.2): (описание производилось по профилю северного борта): 0-0,30 м – серая супесь. Ниже 0,30 м – материк – буро-коричневая глина. В шурфе был проведён контрольный прокоп (Илл. 36.1).

По результатам изучения шурфа археологических предметов и признаков культурного слоя не прослежено. После проведения работ шурф был засыпан (Илл. 36.2).

Шурф 9 (Илл. 4; 37-39) был заложен в южной части обследуемого участка, в 30 м к югу от навозохранилища и в 170 м к юго-востоку от пруда-отстойника для сбора ливневых и талых вод. Географические координаты шурфа N52°05,794' E34°25,781'. Шурф имел размеры 1х1 м, и был

ориентирован бортами по сторонам света. Шурф заложен с целью выявления факта наличия или отсутствия признаков культурного слоя в связи с потенциальной пригодностью места для обнаружения объектов археологического наследия.

Дневная поверхность шурфа распахивается (Илл. 37.2). В шурфе было исследовано 3 пласта с учетом контрольного прокопа (Илл. 38.1).

Стратиграфия шурфа (Илл. 38.2): (описание производилось по профилю северного борта): 0-0,20 м – серая супесь; 0,20-0,25 м – светло-серая супесь. Ниже 0,25 м – материк – буро-коричневая глина. В шурфе был проведён контрольный прокоп (Илл. 39.1).

По результатам изучения шурфа археологических предметов и признаков культурного слоя не прослежено. После проведения работ шурф был засыпан (Илл. 39.2).

Шурф 10 (Илл. 4; 40-42) был заложен в юго-восточной части обследуемого участка, в 60 м к юго-востоку от навозохранилища и в 215 м к юго-юго-востоку от корпуса откорма №6 с накопителем. Географические координаты шурфа N52°05,824' E34°25,873'. Шурф имел размеры 1х1 м, и был ориентирован бортами по сторонам света. Шурф заложен с целью выявления факта наличия или отсутствия признаков культурного слоя в связи с потенциальной пригодностью места для обнаружения объектов археологического наследия.

Дневная поверхность шурфа распахивается (Илл. 40.2). В шурфе было исследовано 3 пласта (Илл. 41.1).

Стратиграфия шурфа (Илл. 41.2): (описание производилось по профилю северного борта): 0-0,30 м – серая супесь. Ниже 0,30 м – материк – буро-коричневая глина.

По результатам изучения шурфа археологических предметов и признаков культурного слоя не прослежено. После проведения работ шурф был засыпан (Илл. 42.1).

Шурф 11 (Илл. 4; 43-45) был заложен в юго-восточной части обследуемого участка, в 60 м к востоку от навозохранилища и в 30 м к югу от пруда-отстойника для сбора ливневых и талых вод. Географические координаты шурфа N52°05,899' E34°25,821'. Шурф имел размеры 1х1 м, и был ориентирован бортами по сторонам света. Шурф заложен с целью выявления факта наличия или отсутствия признаков культурного слоя в связи с потенциальной пригодностью места для обнаружения объектов археологического наследия.

Дневная поверхность шурфа распахивается (Илл. 43.2). В шурфе было исследовано 4 пласта с учетом контрольного прокопа (Илл. 44.1).

Стратиграфия шурфа (Илл. 44.2): (описание производилось по профилю северного борта): 0-0,20 м – серая супесь; 0,20-0,25 м – светло-серая супесь. Ниже 0,25 м – материк – буро-коричневая глина. В шурфе был проведён контрольный прокоп (Илл. 45.1).

По результатам изучения шурфа археологических предметов и признаков культурного слоя не прослежено. После проведения работ шурф был засыпан (Илл. 45.2).

Шурф 12 (Илл. 4; 46-48) был заложен в восточной части обследуемого участка, в 75 м к востоку от корпуса откорма №5 и в 30 м к северо-северо-востоку от пруда-отстойника для сбора ливневых и талых вод. Географические координаты шурфа N52°05,958' E34°25,801'. Шурф имел размеры 1х1 м, и был ориентирован бортами по сторонам света. Шурф заложен с целью выявления факта наличия или отсутствия признаков культурного слоя в связи с потенциальной пригодностью места для обнаружения объектов археологического наследия.

Дневная поверхность шурфа распахивается (Илл. 46.2). В шурфе было исследовано 3 пласта (Илл. 47.1).

Стратиграфия шурфа (Илл. 47.2): (описание производилось по профилю северного борта): 0-0,25 м – серая супесь; 0,25-0,30 м – светло-

серая супесь. Ниже 0,30 м – материк – буро-коричневая глина. В шурфе был проведён контрольный прокоп (Илл. 48.1).

По результатам изучения шурфа археологических предметов и признаков культурного слоя не прослежено. После проведения работ шурф был засыпан (Илл. 48.2).

Шурф 13 (Илл. 4; 49-51) был заложен в восточной части обследуемого участка, в 60 м востоку от корпуса откорма №1 и в 60 м к северо-западу от комплектной трансформаторной подстанции. Географические координаты шурфа N 52°06,031' E34°25,735'. Шурф имел размеры 1х1 м, и был ориентирован бортами по сторонам света. Шурф заложен с целью выявления факта наличия или отсутствия признаков культурного слоя в связи с потенциальной пригодностью места для обнаружения объектов археологического наследия.

Дневная поверхность шурфа распахивается (Илл. 49.2). В шурфе было исследовано 3 пласта (Илл. 50.1).

Стратиграфия шурфа (Илл. 50.2): (описание производилось по профилю северного борта): 0-0,30 м – серая супесь; 0,30-0,35 м – светло-серая супесь. Ниже 0,35 м – материк – глина. В шурфе был проведён контрольный прокоп (Илл. 51.1).

По результатам изучения шурфа археологических предметов и признаков культурного слоя не прослежено. После проведения работ шурф был засыпан (Илл. 51.2).

Шурф 14 (Илл. 4; 52-54) был заложен в северной части обследуемого участка, в 375 м к юго-юго-западу от съезда с автодороги 15К-2209 ««Украина» − Грудская», в 110 м к северо-северо-западу от водонапорной скважины №1 и в 320 м к северо-северо-востоку от дезбарьера. Географические координаты шурфа N52°06,260' E34°25,844' Шурф имел размеры 2х2 м, и был ориентирован бортами по сторонам света. Шурф заложен с целью выявления факта наличия или отсутствия признаков

культурного слоя в связи с потенциальной пригодностью места для обнаружения объектов археологического наследия.

Дневная поверхность шурфа распахивается (Илл. 52.2). В шурфе было исследовано 2 пласта (Илл. 53.1).

Стратиграфия шурфа (Илл. 53.2): (описание производилось по профилю северного борта): 0-0,25 м – серая супесь; 0,25-0,30 м – светло-серая супесь. Ниже 0,30 м – материк – буро-коричневая глина. В северо-западном углу шурфа был проведён контрольный прокоп (Илл. 54.1).

По результатам изучения шурфа археологических предметов и признаков культурного слоя не прослежено. После проведения работ шурф был засыпан (Илл. 54.2).

ЗАКЛЮЧЕНИЕ

В процессе археологической разведки на земельном участке, предназначенном для строительства объекта: «Этап 2. Комплекс зданий и сооружений по искусственному осеменению, воспроизводству и откорму свиней, свиноводческого комплекса №9. Площадка №1 близ н.п. Сосница, Севского района, Брянской области» с подъездной автомобильной дорогой (S=14,4 га), объектов археологического наследия выявлено не было.

В соответствии со ст. 36 п. 4 73-ФЗ от 25.06.2002 г. «В случае обнаружения в ходе проведения изыскательских, проектных, земляных, строительных, мелиоративных, хозяйственных работ, указанных в статье 30 настоящего Федерального закона работ по использованию лесов и иных работ объекта, обладающего признаками объекта культурного наследия, в том числе объекта археологического наследия, заказчик указанных работ, технический заказчик (застройщик) объекта капитального строительства, лицо, проводящее указанные работы, обязаны незамедлительно приостановить указанные работы и в течение трех дней со дня обнаружения такого объекта направить в региональный орган охраны объектов культурного наследия письменное заявление об обнаруженном объекте культурного наследия».

ПРИЛОЖЕНИЕ А. СПИСОК ИЛЛЮСТРАЦИЙ

Илл. 1. Условные обозначения.

Илл. 2. Брянская область. Севский район. 2019 год. Место исследований на карте Брянской области.

Илл. 3. Брянская область. Севский район. 2019 год. Ситуационный план месторасположения обследованного участка. План предоставлен Заказчиком.

Илл. 4. Брянская область. Севский район. 2019 год. Схема месторасположения обследованного участка и заложенных шурфов. Схема предоставлена Заказчиком.

Илл. 5. Брянская область. Севский район. 2019 год. Обследованный участок. 1 - Вид с ССВ; 2 - Вид с СВ.

Илл. 6. Брянская область. Севский район. 2019 год. Обследованный участок. 1 - Вид с ВСВ; 2 - Вид с В.

Илл. 7. Брянская область. Севский район. 2019 год. Обследованный участок. 1 - Вид с ЮВ; 2 - Вид с Ю.

Илл. 8. Брянская область. Севский 2019 год. Обследованный участок. 1 - Вид с ЮЗ; 2 - Вид с ЗЮЗ.

Илл. 9. Брянская область. Севский район. 2019 год. Обследованный участок. 1 - Вид с ЮЗ; 2 - Вид с З.

Илл. 10. Брянская область. Севский район. 2019 год. Процесс работ. Осмотр участка на предмет наличия/отсутствия археологических предметов.

Илл. 11. Брянская область. Севский район. 2019 год. Процесс работ. Исследование нематериковых напластований в шурфах.

Илл. 12. Брянская область. Севский район. 2019 год. Процесс работ. Засыпка шурфов.

Илл. 13. Брянская область. Севский район. 2019 год. Шурф 1. 1 - место закладки, вид с Ю; 2 - дневная поверхность, вид с Ю.

Илл. 14. Брянская область. Севский район. 2019 год. Шурф 1. 1 - 2-й пласт (материк), вид с Ю; 2 - северный борт, вид с Ю.

Илл. 15. Брянская область. Севский район. 2019 год. Шурф 1. 1 - контрольный прокоп, вид с Ю; 2 - закопанный шурф, вид с Ю.

Илл. 16. Брянская область. Севский район. 2019 год. Шурф 2. 1 - место закладки, вид с Ю; 2 - дневная поверхность, вид с Ю.

Илл. 17. Брянская область. Севский район. 2019 год. Шурф 2. 1 - 2-й пласт (материк), вид с Ю; 2 - северный борт, вид с Ю.

Илл. 18. Брянская область. Севский район. 2019 год. Шурф 2. 1 - контрольный прокоп, вид с Ю; 2 - закопанный шурф, вид с Ю.

Илл. 19. Брянская область. Севский район. 2019 год. Шурф 3. 1 - место закладки, вид с Ю; 2 - дневная поверхность, вид с Ю.

Илл. 20. Брянская область. Севский район. 2019 год. Шурф 3. 1 - 2-й пласт (материк), вид с Ю; 2 - северный борт, вид с Ю.

Илл. 21. Брянская область. Севский район. 2019 год. Шурф 3. 1 - контрольный прокоп, вид с Ю; 2 - закопанный шурф, вид с Ю.

Илл. 22. Брянская область. Севский район. 2019 год. Шурф 4. 1 - место закладки, вид с Ю; 2 - дневная поверхность, вид с Ю.

Илл. 23. Брянская область. Севский район. 2019 год. Шурф 4. 1 - 2-й пласт (материк), вид с Ю; 2 - северный борт, вид с Ю.

Илл. 24. Брянская область. Севский район. 2019 год. Шурф 4. 1 - контрольный прокоп, вид с Ю; 2 - закопанный шурф, вид с Ю.

Илл. 25. Брянская область. Севский район. 2019 год. Шурф 5. 1 - место закладки, вид с Ю; 2 - дневная поверхность, вид с Ю.

Илл. 26. Брянская область. Севский район. 2019 год. Шурф 5. 1 - 2-й пласт (материк), вид с Ю; 2 - северный борт, вид с Ю.

Илл. 27. Брянская область. Севский район. 2019 год. Шурф 5. 1 - контрольный прокоп, вид с Ю; 2 - закопанный шурф, вид с Ю.

Илл. 28. Брянская область. Севский район. 2019 год. Шурф 6. 1 - место закладки, вид с ЮЗ; 2 - дневная поверхность, вид с Ю.

Илл. 29. Брянская область. Севский район. 2019 год. Шурф 6. 1 - 2-й пласт (материк), вид с Ю; 2 - северный борт, вид с Ю.

Илл. 30. Брянская область. Севский район. 2019 год. Шурф 6. 1 - контрольный прокоп, вид с Ю; 2 - закопанный шурф, вид с Ю.

Илл. 31. Брянская область. Севский район. 2019 год. Шурф 7. 1 - место закладки, вид с Ю; 2 - дневная поверхность, вид с Ю.

Илл. 32. Брянская область. Севский район. 2019 год. Шурф 7. 1 - 3-й пласт (материк), вид с Ю; 2 - северный борт, вид с Ю.

Илл. 33. Брянская область. Севский район. 2019 год. Шурф 7. 1 - контрольный прокоп, вид с Ю; 2 - закопанный шурф, вид с Ю.

Илл. 34. Брянская область. Севский район. 2019 год. Шурф 8. 1 - место закладки, вид с Ю; 2 - дневная поверхность, вид с Ю.

Илл. 35. Брянская область. Севский район. 2019 год. Шурф 8. 1 - 2-й пласт (материк), вид с Ю; 2 - северный борт, вид с Ю.

Илл. 36. Брянская область. Севский район. 2019 год. Шурф 8. 1 - контрольный прокоп, вид с Ю; 2 - закопанный шурф, вид с Ю.

Илл. 37. Брянская область. Севский район. 2019 год. Шурф 9. 1 - место закладки, вид с Ю; 2 - дневная поверхность, вид с Ю.

Илл. 38. Брянская область. Севский район. 2019 год. Шурф 9. 1 - 2-й пласт (материк), вид с Ю; 2 - северный борт, вид с Ю.

Илл. 39. Брянская область. Севский район. 2019 год. Шурф 9. 1 - контрольный прокоп, вид с Ю; 2 - закопанный шурф, вид с Ю.

Илл. 40. Брянская область. Севский район. 2019 год. Шурф 10. 1 - место закладки, вид с В; 2 - дневная поверхность, вид с В.

Илл. 41. Брянская область. Севский район. 2019 год. Шурф 10. 1 - 2-й пласт (материк), вид с Ю; 2 - северный борт, вид с Ю.

Илл. 42. Брянская область. Севский район. 2019 год. Шурф 10. 1 - контрольный прокоп, вид с Ю; 2 - закопанный шурф, вид с В.

Илл. 43. Брянская область. Севский район. 2019 год. Шурф 11. 1 - место закладки, вид с Ю; 2 - дневная поверхность, вид с Ю.

Илл. 44. Брянская область. Севский район. 2019 год. Шурф 11. 1 - 3-й пласт (материк), вид с Ю; 2 - северный борт, вид с Ю.

Илл. 45. Брянская область. Севский район. 2019 год. Шурф 11. 1 - контрольный прокоп, вид с Ю; 2 - закопанный шурф, вид с Ю.

Илл. 46. Брянская область. Севский район. 2019 год. Шурф 12. 1 - место закладки, вид с Ю; 2 - дневная поверхность, вид с Ю.

Илл. 47. Брянская область. Севский район. 2019 год. Шурф 12. 1 - 2-й пласт (материк), вид с Ю; 2 - северный борт, вид с Ю.

Илл. 48. Брянская область. Севский район. 2019 год. Шурф 12. 1 - контрольный прокоп, вид с Ю; 2 - закопанный шурф, вид с Ю.

Илл. 49. Брянская область. Севский район. 2019 год. Шурф 13. 1 - место закладки, вид с ЮЮВ; 2 - дневная поверхность, вид с Ю.

Илл. 50. Брянская область. Севский район. 2019 год. Шурф 13. 1 - 2-й пласт (материк), вид с Ю; 2 - северный борт, вид с Ю.

Илл. 51. Брянская область. Севский район. 2019 год. Шурф 13. 1 - контрольный прокоп, вид с Ю; 2 - закопанный шурф, вид с Ю.

Илл. 52. Брянская область. Севский район. 2019 год. Шурф 14. 1 - место закладки, вид с Ю; 2 - дневная поверхность, вид с Ю.

Илл. 53. Брянская область. Севский район. 2019 год. Шурф 14. 1 - 2-й пласт (материк), вид с Ю; 2 - северный борт, вид с Ю.

Илл. 54. Брянская область. Севский район. 2019 год. Шурф 14. 1 - контрольный прокоп, вид с Ю; 2 - закопанный шурф, вид с Ю.

ПРИЛОЖЕНИЕ Б. АЛЬБОМ ИЛЛЮСТРАЦИЙ

	застройка		граница памятника археологии
	горизонталь		курган
	асфальтированная дорога	△	триангуляционный знак
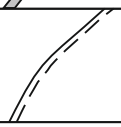	грунтовая дорога	-52 -55	нивелировочная отметка
	железная дорога	1	разведочный шурф
	река, мост	•	точка съемки GPS-координат
	дерево	×	местонахождение археологического предмета
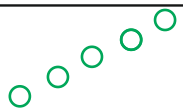	лесополоса		граница обследованного участка
	кустарник	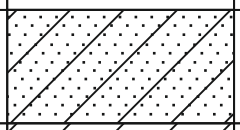	супесь
	луговая растительность		суглинок
	болотная растительность		дерн
	граница леса, луга, поля	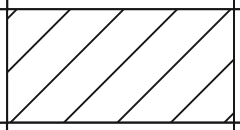	чернозем
	ЛЭП	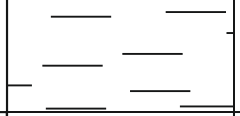	жёлтая глина
	газопровод		песок
	обнажение грунта	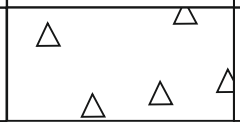	мел

Илл. 1. Условные обозначения.

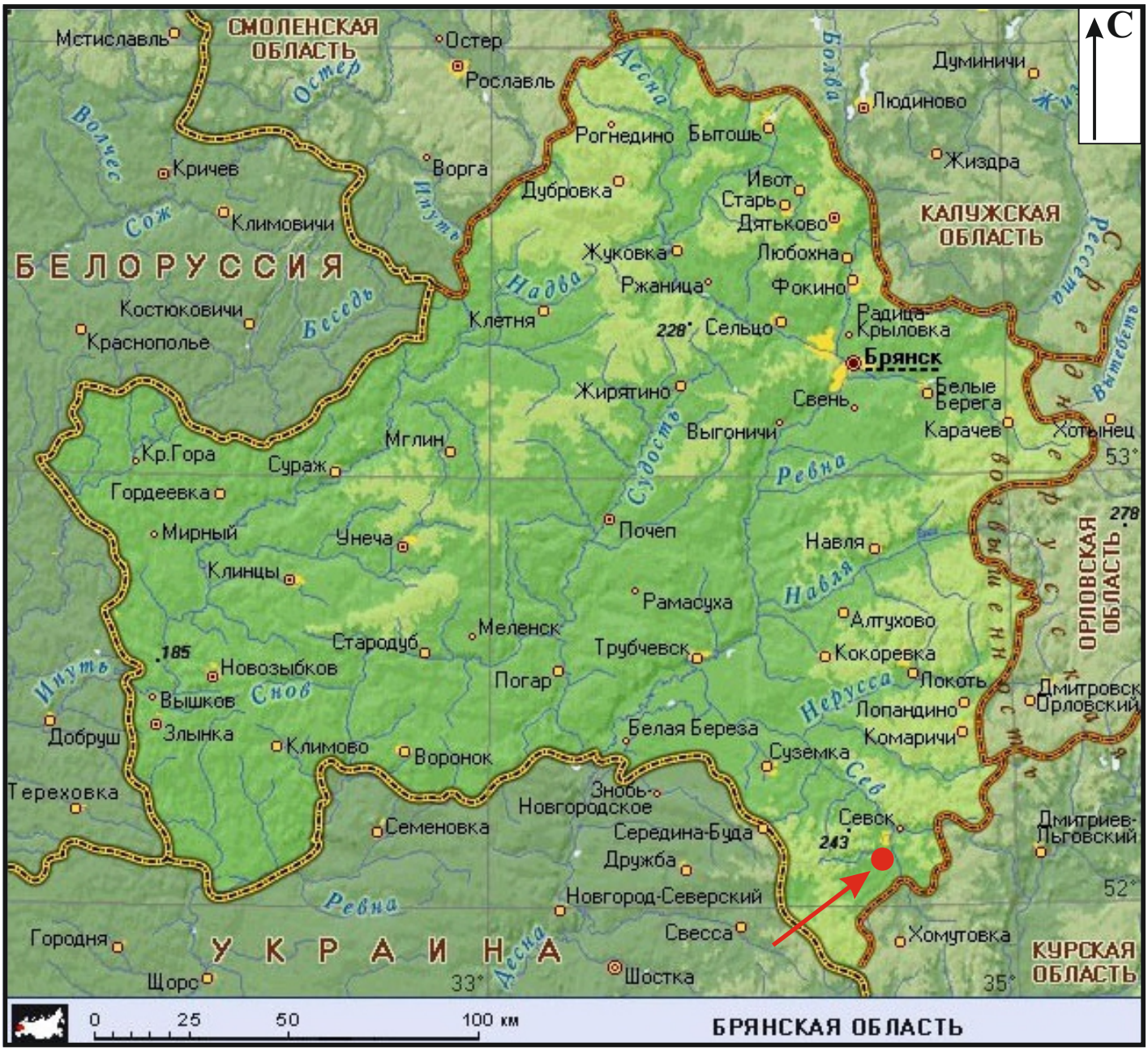

Илл. 2. Брянская область. Севский район. 2019 год. Место исследований на карте Брянской области.

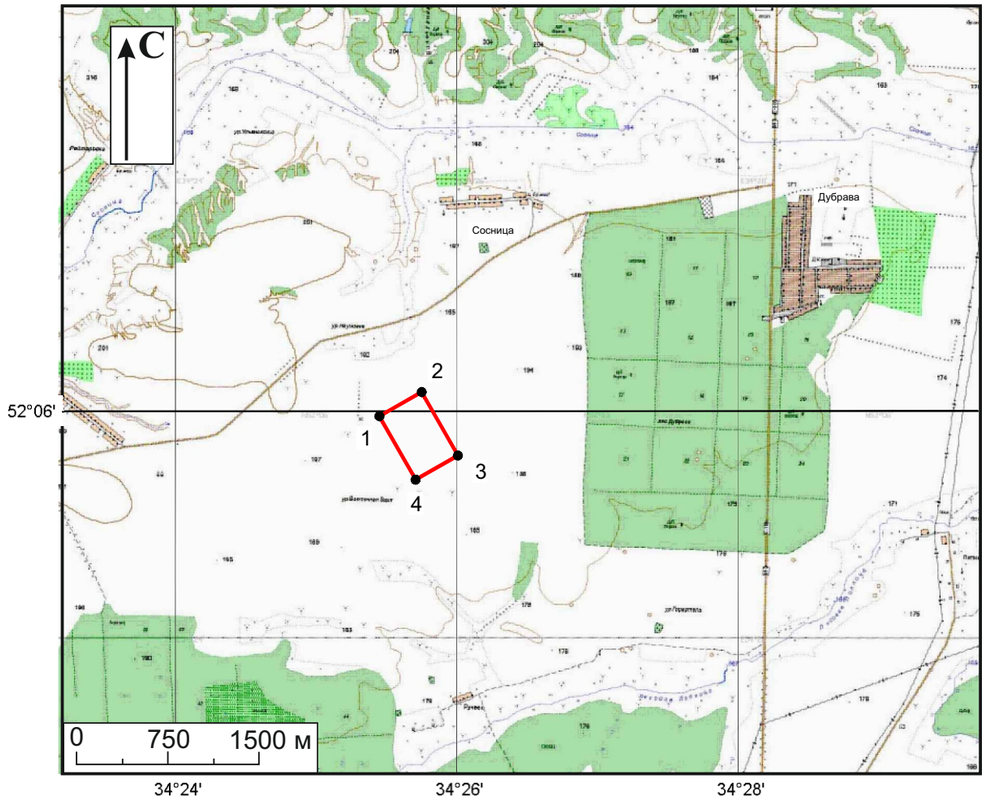

Географические координаты угловых точек контура участка предстоящей застройки (система координат - WGS84)

№ точки	С.Ш.			В.Д.		
	°	'	"	°	'	"
1	52	5	59,58	34	25	26,04
2	52	6	6,96	34	25	43,95
3	52	5	50,54	34	26	1,2
4	52	5	43,12	34	25	43,03

Условные обозначения:

1 - угловая точка участка предстоящей застройки

- граница участка предстоящей застройки

Илл. 3. Брянская область. Севский район. 2019 год. Ситуационный план месторасположения обследованного участка. План предоставлен Заказчиком.

КОНСТРУКЦИЯ ДОРОЖНОЙ ОДЕЖДЫ (Тип 1)



Бетон класса В35 ГОСТ 26633-2015 – 0,18 м

Сетка -ячейка 200х200

Полиэтиленовая пленка ГОСТ 10354-82

Песок мелкий, ГОСТ 8736-2014 – 0,25 м

Уплотненный грунт

КОНСТРУКЦИЯ ДОРОЖНОЙ ОДЕЖДЫ (Тип 2)

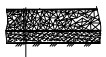

Щебень фракционированный, уложенный по способу заклинки ГОСТ 8267-93 – 0,28 м

Гравий 40...80 мм ГОСТ 8267-93 – 0,15 м

Песок мелкий, ГОСТ 8736-2014 – 0,15 м

КОНСТРУКЦИЯ ТРОТУАРА (Тип 4)

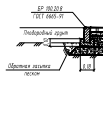

БР.ПК.20.6 ГОСТ 6665-91

Необработанный грунт

Обратная засыпка песком

0,08

Тротуарная плитка ТП-6 ГОСТ 17608-2017

Цементно-песчаная смесь ПГ 40/4

Щебень, ГОСТ 8267-93 (марка >80, фр 40-40)

Песок мелкий, ГОСТ 8736-2014

Уплотненный грунт

КОНСТРУКЦИЯ ДОРОЖНОЙ ОДЕЖДЫ (Тип 5)



Щебень фракционированный, уложенный по способу заклинки ГОСТ 8267-93 – 0,15 м

Гравий 40...80 мм ГОСТ 8267-93 – 0,15 м

Песок мелкий, ГОСТ 8736-2014 – 0,18 м

ВЕДОМОСТЬ ПРОЕЗДОВ, ПЛОЩАДОК, ТРОТУАРОВ

№ п/п	Наименование	Тип	Площадь покрытия, м²	Примечание
1	Проезды и площадки	Тип 1	9965	цементобетон
2	Проезды и площадки	Тип 2	5464	щебень
3	Водопроводные люки 1,1*1,60 м, шт		1	м/б
4	Проезды и площадки	Тип 3	4281	металлическая сетка
5	Тротуар	Тип 4	161	брус. плитка
	ПР160.28.6, м		316	
6	Проезды и площадки	Тип 5	328	щебень

* - стабилизация грунта h= 0,15 м по технологии компании КМГ

ВЕДОМОСТЬ ЭЛЕМЕНТОВ БЛАГОУСТРОЙСТВА

	Наименование породы или вида насаждения	Возраст растения	Кол.	Примечание
	Пожарный щит	3	1	Установки
	Газон, м²		6983	Обыкновенный
	Мусорная бочка, шт	5	108	Согласно

ВЕДОМОСТЬ МАЛЫХ АРХИТЕКТУРНЫХ ФОРМ И ПЕРЕНОСНЫХ ИЗДЕЛИЙ

№ п/п	Обозначение	Наименование	Кол.	Примечание
1		Скотьё	1	Арт. 1205 изд. КОИ
2		Урна	1	Арт. 1212 изд. КОИ

Экспликация зданий и сооружений

Номер по плану	Наименование	Примечание
1	Корпус формования	Проектируемый
2	Корпус аппаратов № 1	Проектируемый
3	Корпус аппаратов № 2	Проектируемый
4	Корпус аппаратов № 3	Проектируемый
5	Корпус аппаратов № 4	Проектируемый
6	Корпус аппаратов № 5	Проектируемый
7	Корпус аппаратов № 6 с накопителем	Проектируемый
	Центральная концентрационная галерея	
8.1	Переходная галерея №1	Проектируемая
8.2	Переходная галерея №2	Проектируемая
8.3	Переходная галерея №3	Проектируемая
8.4	Переходная галерея №4	Проектируемая
8.5	Переходная галерея №5	Проектируемая
8.6	Переходная галерея №6	Проектируемая
	Рампы	
9.1	Рампа №1	Проектируемая
9.2	Рампа №2	Проектируемая
9.3	Рампа №3	Проектируемая
10	Перегрузочная рампа	Проектируемая
11	Дебаркадер	Проектируемый
12	КПП	Проектируемый
13	КНС	Проектируемая
14	Здание для временного хранения биологических отходов	Проектируемое
15.1-15.2	Накопительная	Проектируемые
16.1-16.2	Проф.оголовками для сбора ливневых и талых вод	Проектируемый
17.1-17.2	Водонапорная башня	Проектируемая
18.1	Водозаборная скважина №1	Проектируемая
18.2	Водозаборная скважина №2	Проектируемая
19	Автостоянка на 5 машст	Проектируемая
20	Площадка для контейнеров мусоросборников	Проектируемая
21	Ограждение	Проектируемое
22	Эстакада для перегрузки	Проектируемая
23	Кормовой бункер (Юшат.)	Проектируемый
24	Комплектная трансформаторная подстанция (КТП)	Проектируемая
25	Дожимная компрессорная установка (ДКУ)	Проектируемая
25.1	Площадка для дожимных агрегатов	Проектируемая
26	ГРП(Ш)	Проектируемый

Илл. 4. Брянская область. Севский район. 2019 год. Схема месторасположения обследованного участка и заложенных шурфов. Схема предоставлена Заказчиком.

1



2



Илл. 5. Брянская область. Севский район. 2019 год.
Обследованный участок. 1 - Вид с ССВ; 2 - Вид с СВ.

1



2



Илл. 6. Брянская область. Севский район. 2019 год.
Обследованный участок. 1 - Вид с ВСВ; 2 - Вид с В.

1



2



Илл. 7. Брянская область. Севский район. 2019 год.
Обследованный участок. 1 - Вид с ЮВ; 2 - Вид с Ю.

1



2



Илл. 8. Брянская область. Севский район. 2019 год.
Обследованный участок. 1 - Вид с ЮЗ; 2 - Вид с ЗЮЗ.

1



2



Илл. 9. Брянская область. Севский район. 2019 год.
Обследованный участок. 1 - Вид с ЮЗ; 2 - Вид с З.

1



2



Илл. 10. Брянская область. Севский район. 2019 год. Процесс работ. Осмотр участка на предмет наличия/отсутствия археологических предметов.

1



2



Илл. 11. Брянская область. Севский район. 2019 год. Процесс работ. Исследование нематериковых напластований в шурфах.

1



2



Илл. 12. Брянская область. Севский район. 2019 год. Процесс работ. Засыпка шурфов.

1



2



Илл. 13. Брянская область. Севский район. 2019 год. Шурф 1.
1 - место закладки, вид с Ю; 2 - дневная поверхность, вид с Ю.

1



2



Илл. 14. Брянская область. Севский район. 2019 год. Шурф 1.
1 - 2-й пласт (материк), вид с Ю; 2 - северный борт, вид с Ю.

1



2



Илл. 15. Брянская область. Севский район. 2019 год. Шурф 1.
1 - контрольный прокоп, вид с Ю; 2 - закопанный шурф, вид с Ю.

1



2



Илл. 16. Брянская область. Севский район. 2019 год. Шурф 2.
1 - место закладки, вид с Ю; 2 - дневная поверхность, вид с Ю.

1



2



Илл. 17. Брянская область. Севский район. 2019 год. Шурф 2.
1 - 2-й пласт (материк), вид с Ю; 2 - северный борт, вид с Ю.

1



2



Илл. 18. Брянская область. Севский район. 2019 год. Шурф 2.
1 - контрольный прокоп, вид с Ю; 2 - закопанный шурф, вид с Ю.

1



2



Илл. 19. Брянская область. Севский район. 2019 год. Шурф 3.
1 - место закладки, вид с Ю; 2 - дневная поверхность, вид с Ю.

1



2



Илл. 20. Брянская область. Севский район. 2019 год. Шурф 3.
1 - 2-й пласт (материк), вид с Ю; 2 - северный борт, вид с Ю.

1



2



Илл. 21. Брянская область. Севский район. 2019 год. Шурф 3.
1 - контрольный прокоп, вид с Ю; 2 - закопанный шурф, вид с Ю.

1



2



Илл. 22. Брянская область. Севский район. 2019 год. Шурф 4.
1 - место закладки, вид с Ю; 2 - дневная поверхность, вид с Ю.

1



2



Илл. 23. Брянская область. Севский район. 2019 год. Шурф 4.
1 - 2-й пласт (материк), вид с Ю; 2 - северный борт, вид с Ю.

1



2



Илл. 24. Брянская область. Севский район. 2019 год. Шурф 4.
1 - контрольный прокоп, вид с Ю; 2 - закопанный шурф, вид с Ю.

1



2



Илл. 25. Брянская область. Севский район. 2019 год. Шурф 5.
1 - место закладки, вид с Ю; 2 - дневная поверхность, вид с Ю.

1



2



Илл. 26. Брянская область. Севский район. 2019 год. Шурф 5.
1 - 2-й пласт (материк), вид с Ю; 2 - северный борт, вид с Ю.

1



2



Илл. 27. Брянская область. Севский район. 2019 год. Шурф 5.
1 - контрольный прокоп, вид с Ю; 2 - закопанный шурф, вид с Ю.

1



2



Илл. 28. Брянская область. Севский район. 2019 год. Шурф 6.
1 - место закладки, вид с ЮЗ; 2 - дневная поверхность, вид с Ю.

1



2



Илл. 29. Брянская область. Севский район. 2019 год. Шурф 6.
1 - 2-й пласт (материк), вид с Ю; 2 - северный борт, вид с Ю.

1



2



Илл. 30. Брянская область. Севский район. 2019 год. Шурф 6.
1 - контрольный прокоп, вид с Ю; 2 - закопанный шурф, вид с Ю.

1



2



Илл. 31. Брянская область. Севский район. 2019 год. Шурф 7.
1 - место закладки, вид с Ю; 2 - дневная поверхность, вид с Ю.

1



2



Илл. 32. Брянская область. Севский район. 2019 год. Шурф 7.
1 - 3-й пласт (материк), вид с Ю; 2 - северный борт, вид с Ю.

1



2



Илл. 33. Брянская область. Севский район. 2019 год. Шурф 7.
1 - контрольный прокоп, вид с Ю; 2 - закопанный шурф, вид с Ю.

1



2



Илл. 34. Брянская область. Севский район. 2019 год. Шурф 8.
1 - место закладки, вид с Ю; 2 - дневная поверхность, вид с Ю.

1



2



Илл. 35. Брянская область. Севский район. 2019 год. Шурф 8.
1 - 2-й пласт (материк), вид с Ю; 2 - северный борт, вид с Ю.

1



2



Илл. 36. Брянская область. Севский район. 2019 год. Шурф 8.
1 - контрольный прокоп, вид с Ю; 2 - закопанный шурф, вид с Ю.

1



2



Илл. 37. Брянская область. Севский район. 2019 год. Шурф 9.
1 - место закладки, вид с Ю; 2 - дневная поверхность, вид с Ю.

1



2



Илл. 38. Брянская область. Севский район. 2019 год. Шурф 9.
1 - 2-й пласт (материк), вид с Ю; 2 - северный борт, вид с Ю.

1



2



Илл. 39. Брянская область. Севский район. 2019 год. Шурф 9.
1 - контрольный прокоп, вид с Ю; 2 - закопанный шурф, вид с Ю.

1



2



Илл. 40. Брянская область. Севский район. 2019 год. Шурф 10.
1 - место закладки, вид с В; 2 - дневная поверхность, вид с В.

1



2



Илл. 41. Брянская область. Севский район. 2019 год. Шурф 10.
1 - 2-й пласт (материк), вид с Ю; 2 - северный борт, вид с Ю.

1



2



Илл. 42. Брянская область. Севский район. 2019 год. Шурф 10.
1 - контрольный прокоп, вид с Ю; 2 - закопанный шурф, вид с В.

1



2



Илл. 43. Брянская область. Севский район. 2019 год. Шурф 11.
1 - место закладки, вид с Ю; 2 - дневная поверхность, вид с Ю.

1



2



Илл. 44. Брянская область. Севский район. 2019 год. Шурф 11.
1 - 3-й пласт (материк), вид с Ю; 2 - северный борт, вид с Ю.

1



2



Илл. 45. Брянская область. Севский район. 2019 год. Шурф 11.
1 - контрольный прокоп, вид с Ю; 2 - закопанный шурф, вид с Ю.

1



2



Илл. 46. Брянская область. Севский район. 2019 год. Шурф 12.
1 - место закладки, вид с Ю; 2 - дневная поверхность, вид с Ю.

1



2



Илл. 47. Брянская область. Севский район. 2019 год. Шурф 12.
1 - 2-й пласт (материк), вид с Ю; 2 - северный борт, вид с Ю.

1



2



Илл. 48. Брянская область. Севский район. 2019 год. Шурф 12.
1 - контрольный прокоп, вид с Ю; 2 - закопанный шурф, вид с Ю.

1



2



Илл. 49. Брянская область. Севский район. 2019 год. Шурф 13.
1 - место закладки, вид с ЮЮВ; 2 - дневная поверхность, вид с Ю.

1



2



Илл. 50. Брянская область. Севский район. 2019 год. Шурф 13.
1 - 2-й пласт (материк), вид с Ю; 2 - северный борт, вид с Ю.

1



2



Илл. 51. Брянская область. Севский район. 2019 год. Шурф 13.
1 - контрольный прокоп, вид с Ю; 2 - закопанный шурф, вид с Ю.

1



2



Илл. 52. Брянская область. Севский район. 2019 год. Шурф 14.
1 - место закладки, вид с Ю; 2 - дневная поверхность, вид с Ю.

1



2



Илл. 53. Брянская область. Севский район. 2019 год. Шурф 14.
1 - 2-й пласт (материк), вид с Ю; 2 - северный борт, вид с Ю.

1



2



Илл. 54. Брянская область. Севский район. 2019 год. Шурф 14.
1 - контрольный прокоп, вид с Ю; 2 - закопанный шурф, вид с Ю.

Министерство культуры Российской Федерации

ОТКРЫТЫЙ ЛИСТ

№ 1612-2019

Настоящий открытый лист выдан:

Кудряшову Александру Геннадьевичу

паспорт 4206 № 321218

(серия номер паспорта)

на право проведения археологических полевых работ
в Белгородской области в зоне строительства физкультурно-оздоровительного комплекса в пос. Уразово Валуйского городского округа; сетей и сооружений водоснабжения и водоотведения в с. Веселая Лопань; размещения резервов грунта вблизи с. Орловка по объекту: «Строительство обхода с. Бессоновка» в Белгородском районе; в Брянской области в зоне строительства комплексов зданий и сооружений свиноводческих комплексов № 9, площадка 31 близ н.п. Сосница Севского района; № 7 близ н.п. Негино Суземского района; № 6 близ н.п. Полевые Новоселки Суземского района; № 1 близ н.п. Добрунь Суземского района с подъездными автомобильными дорогами; в Курской области в зоне строительства комплексов зданий и сооружений свиноводческих комплексов № 1, площадка № 1 близ с. Снагость Кореневского района с подъездной автомобильной дорогой; № 2, площадка № 2 близ с. Становое Поныровского района; № 1, площадка № 1 близ н.п. Южный Суджанского района; № 2, площадка № 1 близ дер. Жердево Фатежского района; № 3, площадка № 1 близ н.п. Средний Любаж Фатежского района; № 1, площадка № 1 близ с. Сафроновка Хомутовского района с подъездными автомобильными дорогами.

На основании открытого листа

Кудряшов Александр Геннадьевич

(Ф.И.О)

имеет право производить следующие археологические полевые работы:
археологические разведки с осуществлением локальных земляных работ на указанной территории в целях выявления объектов археологического наследия, уточнения сведений о них и планирования мероприятий по обеспечению их сохранности.

Передоверие права на проведение археологических полевых работ по данному открытому листу другому лицу запрещается.

Срок действия открытого листа: с ***05 августа 2019 г.*** по ***23 декабря 2019 г.***

Дата принятия решения о предоставлении открытого листа: ***05 августа 2019 г.***

Заместитель Министра — **Н.Л.Овсиенко**

(должность) (подпись) (Ф.И.О.)

Дата ***05 августа 2019 г.*** М.П.

017570